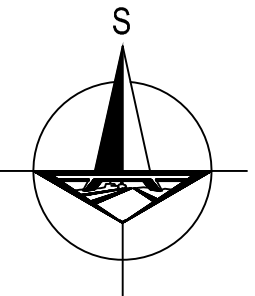





- LEGENDA ČAR:
- HRANICE ZÁJMOVÉHO ÚZEMÍ (DOČASNÝ ZÁBOR)
  - HRANICE TRVALÉHO ZÁBORU
  - VODNÍ HLADINA TRVALÁ (KORYTO)

- LEGENDA PLOCH:
- PLOCHA ZAŘÍZENÍ STAVENÍŠTĚ, DEPONIE ZEMINY
  - PLOCHA MIMO ZÁJMOVÉ ÚZEMÍ
  - PLOCHA TRVALÉHO ZATRAVNĚNÍ
  - PLOCHA DOČASNÉHO ZATRAVNĚNÍ

- LEGENDA NÁVRHU:
- NÁVRH PBPO
  - OSA TOKU, STANIČENÍ
  - NÁVRH PBPO - DALŠÍ ETAPY, VÝHLED




OBJEDNATEL




POVODÍ MORAVY, s. p.  
Dřevařská 11, 602 00, Brno

ZHOTOVITEL

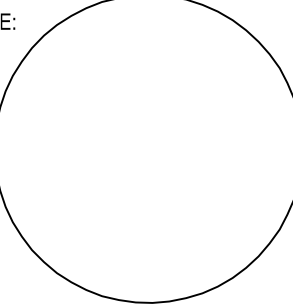


SDRUŽENÍ MORAVA-OLMOUC  
DOPRAVOPROJEKT BRNO a.s.  
Kounicova 271/13, 602 00 BRNO




HYCO PROJEKT a.s.  
Převrská 55, 821 02 BRATISLAVA

AUTORIZACE:



# SO 02.3.2

VÝŠKOVÝ SYSTÉM : Bp  
SOÚŘADNICOVÝ SYSTÉM : S-JTSK

ŘEDITEL ATELIÉRU	ING. VLADIMÍR NAVRÁTIL	<div><p>Kounicova 271/13, 602 00 BRNO tel. +420 549 123 111</p></div>															
HLAVNÍ INŽENÝR PROJEKTU	ING. JOZEF KRČMÁŘIK																
ZODPOVĚDNÝ PROJEKTANT	ING. PETR HUSÁK																
VYPRACOVAL	ING. PETR HUSÁK																
KONTROLOVAL	ING. VLADIMÍR NAVRÁTIL																
NÁZEV AKCE	<b>Morava, km 230,728-231,934- přírodě blízká PO na pravém břehu a napojení levobřežního ramene</b>																
NÁZEV ČÁSTI	<b>SO 02.3.2a REVITALIZACE NIVY - ZATRAVNĚNÍ ÚZEMÍ URČENÉHO K ROZVLIVŮM</b>																
PŘÍLOHA	<div><div><b>SITUACE</b></div><div><table><tr><td>DATUM</td><td>12/2021</td></tr><tr><td>FORMÁT</td><td>8x44</td></tr><tr><td>MĚŘITKO</td><td>1:2 000</td></tr><tr><td>Č. ZAKÁZKY</td><td>19-036</td></tr><tr><td>ÚČEL</td><td><b>DUSP</b></td></tr><tr><td>Č. SOUPRAVY</td><td>Č. PŘÍLOHY</td></tr><tr><td></td><td><b>2</b></td></tr></table></div></div>			DATUM	12/2021	FORMÁT	8x44	MĚŘITKO	1:2 000	Č. ZAKÁZKY	19-036	ÚČEL	<b>DUSP</b>	Č. SOUPRAVY	Č. PŘÍLOHY		<b>2</b>
DATUM	12/2021																
FORMÁT	8x44																
MĚŘITKO	1:2 000																
Č. ZAKÁZKY	19-036																
ÚČEL	<b>DUSP</b>																
Č. SOUPRAVY	Č. PŘÍLOHY																
	<b>2</b>																